

Matrice O/D delle persone che si spostano quotidianamente per studio

		DESTINAZIONE (D)							
		Zona Industriale e PIP	Zona Stazione	Centro Storico	Via Papa Giovanni XXIII	Via Principessa Iolanda	Via Sant'Angelo	Via Kennedy - Via Campi	Totale
ORIGINE (O)	Zona Industriale e PIP	3	19	24	30	0	9	32	117
	Zona Stazione	1	63	44	50	0	2	14	174
	Centro Storico	0	49	34	37	0	13	41	174
	Via Papa Giovanni XXIII	0	62	47	63	0	3	19	194
	Via Principessa Iolanda	1	11	15	11	1	11	29	79
	Via Sant'Angelo	0	8	1	7	0	3	40	59
	Via Kennedy - Via Campi	0	16	13	22	0	19	73	143
	Totale	5	228	178	220	1	60	248	940

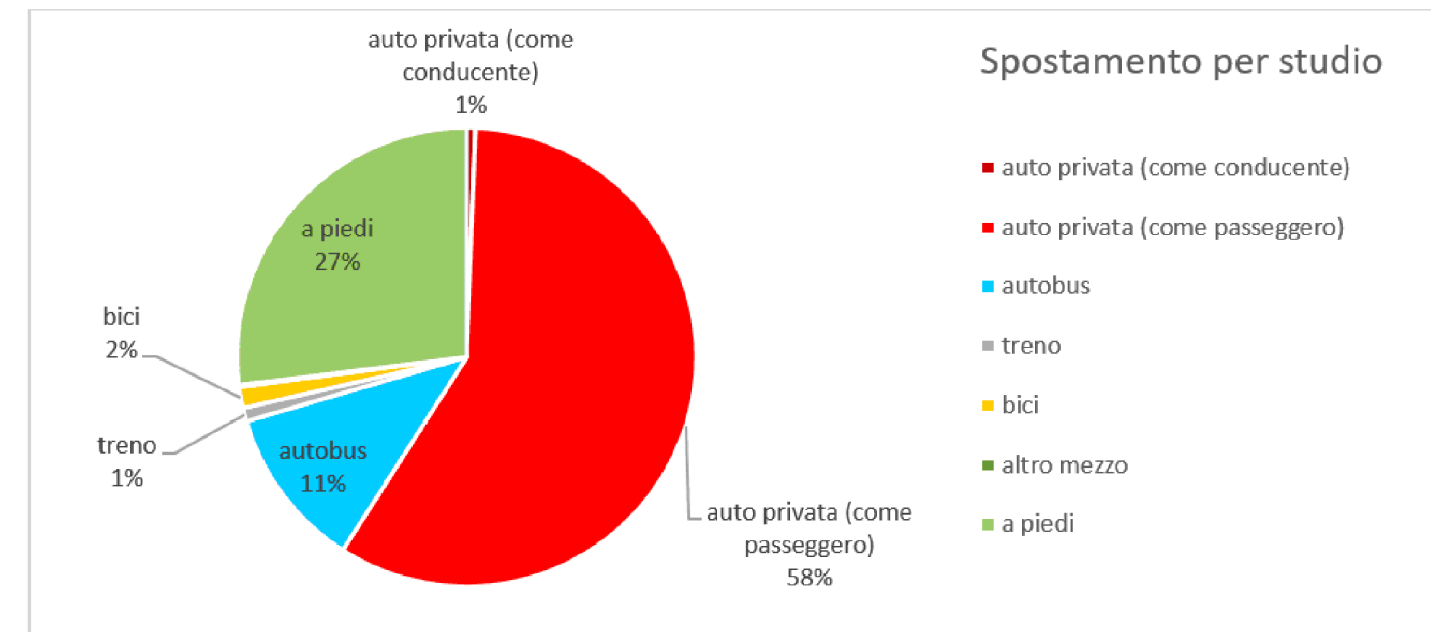
Matrice O/D delle persone che si spostano quotidianamente per lavoro

		DESTINAZIONE (D)							
		Zona Industriale e PIP	Zona Stazione	Centro Storico	Via Papa Giovanni XXIII	Via Principessa Iolanda	Via Sant'Angelo	Via Kennedy - Via Campi	Totale
ORIGINE (O)	Zona Industriale e PIP	54	17	29	5	27	5	10	147
	Zona Stazione	11	46	33	7	5	3	11	116
	Centro Storico	17	15	87	11	13	5	19	167
	Via Papa Giovanni XXIII	15	23	54	55	19	7	23	196
	Via Principessa Iolanda	16	9	40	7	26	4	18	120
	Via Sant'Angelo	11	8	27	9	2	9	11	77
	Via Kennedy - Via Campi	9	21	50	6	12	3	49	150
	Totale	133	139	320	100	104	36	141	973

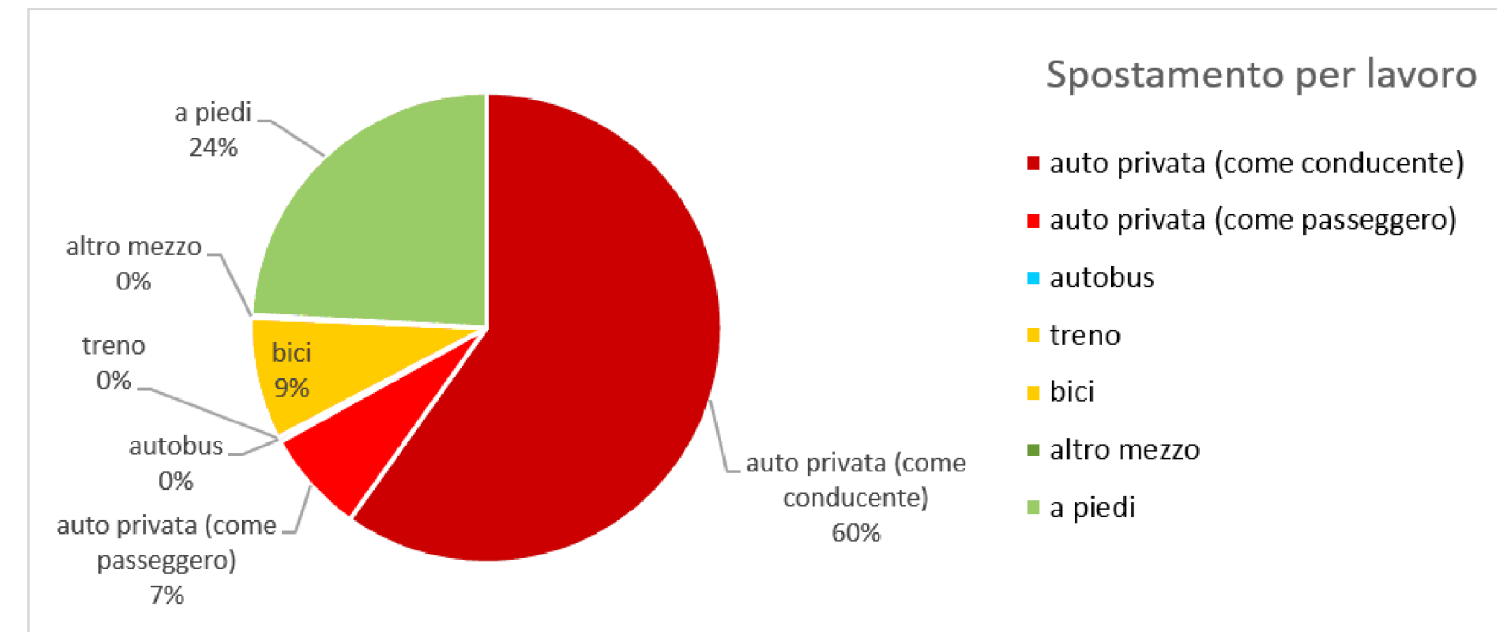
Matrice O/D delle persone che si spostano quotidianamente tra le zone omogenee

		DESTINAZIONE (D)							
		Zona Industriale e PIP	Zona Stazione	Centro Storico	Via Papa Giovanni XXIII	Via Principessa Iolanda	Via Sant'Angelo	Via Kennedy - Via Campi	Totale
ORIGINE (O)	Zona Industriale e PIP	57	36	53	35	27	14	42	264
	Zona Stazione	12	109	77	57	5	5	25	290
	Centro Storico	17	64	121	48	13	18	60	341
	Via Papa Giovanni XXIII	15	85	101	118	19	10	42	390
	Via Principessa Iolanda	17	20	55	18	27	15	47	199
	Via Sant'Angelo	11	16	28	16	2	12	51	136
	Via Kennedy - Via Campi	9	37	63	28	12	22	122	293
	Totale	138	367	498	320	105	96	389	1913


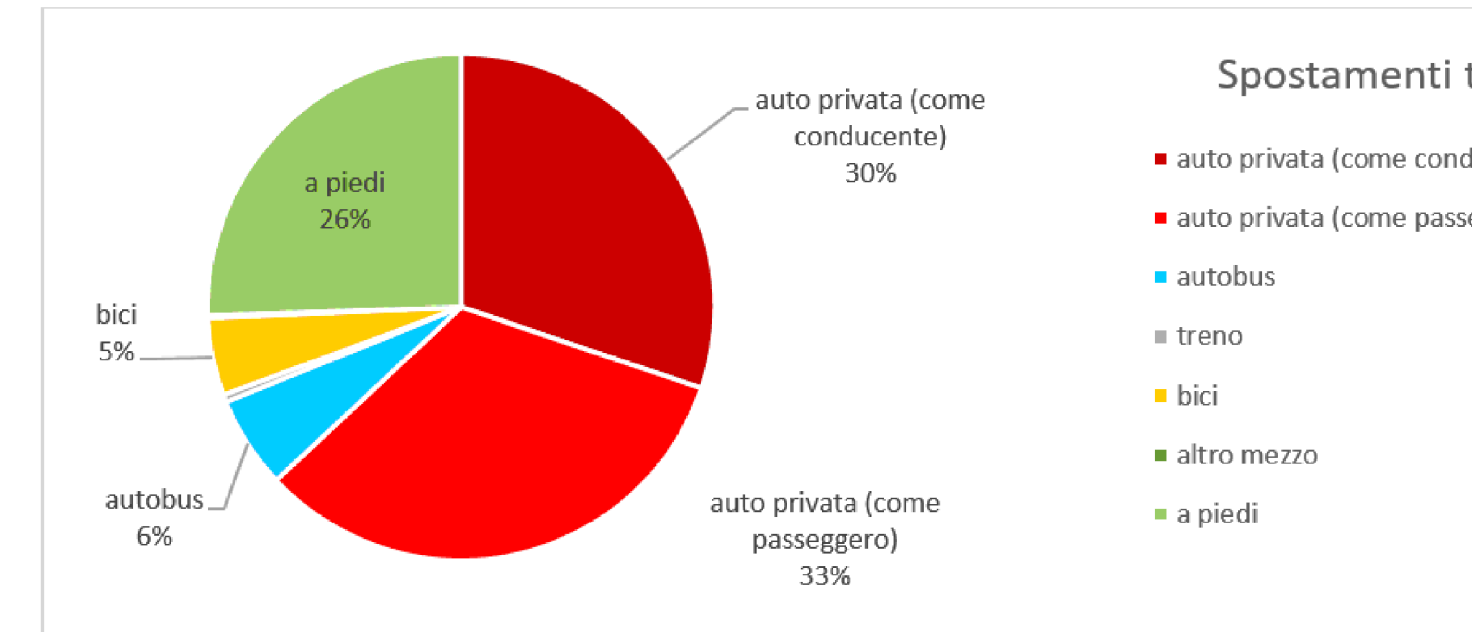
Share modale degli spostamenti interni per studio



Share modale degli spostamenti interni per lavoro



Share modale degli spostamenti totali interni



Comune di Trepuzzi
Provincia di Lecce

Scala -

MOBILITÀ INTERNA DEGLI SPOSTAMENTI: MATRICE O/D E SHARE MODALE

ELABORATO:

PGTU TREPUIZZI TAV 02
REV 1

OGGETTO:

Piano Generale del Traffico Urbano del comune di Trepuzzi

COMMITTENTE:

STI Sviluppo Tecnologie per il Traffico
servizi e tecnologie per la p.a. e le forze di polizia

R.U.P.:

dott. Giuseppe Barrotta

IL TECNICO INCARICATO
ing. Matteo Di Perna



STUDIO TECNICO ing. Matteo Di Perna
via Marconi, 45 - 76017 San Ferdinando di Puglia (BT)
Cell.:347 1826788 / e-mail:diperna.matteo@virgilio.it